

ШАНУЙМО РІДНИЙ КРАЙ



ЗИМНА ВОДА

СТРАТЕГІЯ СТАЛОГО РОЗВИТКУ

ЗИМНА ВОДА - 2010

**Стратегія сталого розвитку села Зимна Вода Пустомитівського району
розроблена завдяки реалізації проекту:
«Створення моделі узгодження інтересів громад великого міста
та сільського району навколо нього»**

Консультанти проекту:

Володимир Гутник – голова Зимноводівської сільської громади

Ярослав Дробот – голова Пустомитівської районної ради, старший
Викладач Львівського національного медичного університету
ім. Данила Галицького

Олександр Волошинський – Товариство «Зелений Хрест», керівник
проекту

Ярослав Геник – «Освітній ресурсний центр», доцент кафедри екології
та ландшафтної архітектури Національного лісотехнічного
університету України, консультант проекту

Петро Грицишин – Західний центр Українського відділення
Всесвітньої лабораторії, голова Громадської ради державного
управління охорони навколишнього середовища у Львівській області,
доцент кафедри права та підприємництва Львівського національного
аграрного університету, консультант проекту

Олександр Софій – «Європейський діалог», консультант проекту

У публікації подаються: загальна характеристика села Зимна Вода Пустомитівського району Львівщини, природно-кліматичні умови його розташування, сильні та слабкі сторони, загрози та можливості розвитку громади; бачення майбутнього, пріоритетні стратегічні напрямки сталого розвитку села, операційний план реалізації стратегії сталого розвитку.

Проект «Створення моделі узгодження інтересів громад великого міста та сільського району навколо нього» реалізований Товариством «Зелений Хрест» в межах спільної ініціативи Pact Inc., Міжнародного фонду «Відродження» та Фонду Східна Європа.

Реалізація компоненту «Підтримка місцевих ініціатив» програми «Об'єднуємося заради реформ (UNITER)», що виконується Pact Inc., стала можливою завдяки щирій підтримці американського народу, наданій через Агентство США з міжнародного Розвитку (USAID), та фінансовій підтримці Міжнародного фонду «Відродження».

Думки викладені в документі стратегії сталого розвитку громади є винятковою відповідальністю громади села Сокільники та не обов'язково відображають точку зору USAID, уряду США, Pact Inc., Міжнародного фонду «Відродження» та Фонду Східна Європа.



У розробці Стратегії сталого розвитку громади села Зимна Вода приймали участь:

- Гутник Володимир
- Франчук Юрій
- Гутник Андрій
- Огірко Степан
- Холявка Ганна
- Веремей Ольга
- Гоза Олена
- Оліярник Оксана
- Дяк Алла
- Пацула Зеновія
- Шутка Наталія
- Слаба Марія
- Мисник Валентина
- Гонсьор Роман
- Мазуркевич Галина
- Гаркало Оксана
- Малиняк Галина
- Качмарик Марія
- Войтович Дарія
- Величко Оксана
- Кос Володимир
- Мочерад Неля
- Саган Ольга
- Бач Галина
- Фукс Анатолій
- Нагурський Любомир
- Гнатишин Назар
- Левчук Микола
- Мазуркевич Степан

ЗМІСТ

1. Загальна відомості про Пустомитівський район.....	5
2. Характеристика села Зимна Вода.....	7
2.1. Загальні відомості про село.....	7
2.2. Історія села Зимна Вода.....	8
2.2.1. Найдавніші історичні згадки.....	8
2.2.2. Часи Австро-угорського та польського панування.....	10
2.2.3. Під час Другої світової війни.....	13
2.3. Географічне розташування та рельєф місцевості.....	13
2.4. Кліматичні умови.....	15
2.5. Ґрунтовий покрив.....	18
2.6. Рослинний покрив та тваринний світ.....	19
3. Проблеми громади Зимна Вода (за аналізом анкетування мешканців).....	21
4. Бачення майбутнього та місія Зимної Води.....	24
5. Аналіз сильних та слабких сторін, загроз та можливостей розвитку громади Зимної Води.....	25
6. Стратегічні напрямки розвитку громади Зимної Води.....	30
7. Завдання із реалізації стратегічних напрямків.....	34
8. Операційний план реалізації стратегії сталого розвитку.....	53

1. ЗАГАЛЬНІ ВІДОМОСТІ ПРО ПУСТОМИТІВСЬКИЙ РАЙОН

Пустомитівський адміністративний район Львівщини сформований в жовтні 1965 року та розташований в центральній частині області. На сьогодні адміністративний район займає площу 948 км², що складає 4,4 % території області. Адміністративно-територіальний поділ району налічує Пустомитівську міську, Щирецьку селищну та 39 сільських рад на території яких розміщено місто Пустомити, селище Щирець та 103 сільських населених пункти (рис. 1).



Рис. 1. Адміністративний поділ території Пустомитівського району

Населення району на кінець 2009 року складало 111,9 тисяч осіб, з яких міське населення складає 15,3 тис. осіб, а сільське – 97,6 тис. осіб. У районному центрі місті Пустомити проживає 9,8 тис. осіб, у селищі Щирець 5,5 тис. осіб, а в 103 населених пунктах району – 97,6 тис. осіб. Загалом населення Пустомитівщини складає 4,0 % мешканців Львівщини.

Районний центр – місто Пустомити – розташоване у межиріччі річки Щирки та її притоки Ставчанки (басейн Дністра) і на 19 км на південний захід від Львова. Місто вперше згадується в 1441 р. у Львівській судовій книзі. У той час через Пустомити проходив торговельний шлях, тут збирали королівське мито. Це, вочевидь, і дало назву селу – спочатку Мито, а потім трансформувалося у Пустомити.

2. ХАРАКТЕРИСТИКА СЕЛА ЗИМНА ВОДА

2.1. Загальні відомості про село

Село Зимна Вода розташоване у північній частині Пустомитівського району Львівської області і є західними воротами древнього Львова. На сході воно межує з м. Львовом; на півночі - з смт. Рудно Залізничного району м. Львова; на північному сході - з селом Білогорща, котре в 1994 р. стало частиною м. Львова, на заході – з селом Суховоля Городоцького району; на південному заході - з селом Конопниця; на півдні – з селами Лапаївка та Холодновідка Пустомитівського району.

Фактично Зимна Вода є затиснутою у щільне кільце, утворене автомобільними дорогами Шегині – Львів, частиною кільцевої дороги – західного обходу м.Львова, залізничною колією Львів-Мостиська та житловими масивами сіл Суховоля та Конопниця.

Розташування села між магістральними шляхами, з одного боку, завжди робило його привабливим для людей, сприяло його швидкому розвитку, а з другого боку, ця затиснутість села є суттєвим гальмом до розширення його меж.

На сьогоднішній день Зимна Вода є одним із найбільших сільських населених пунктів України. Тут, станом на 1.01.2010 року, було зареєстровано 10,4 тис. мешканців. Але, насправді, в Зимній Воді проживає значно більше людей, адже багато мешканців Львова мають тут своє житло, хоча зареєстровані у місті.

Серед мешканців Зимної Води – багато представників львівської інтелігенції: науковці, викладачі, медики, управлінці, працівники культури, громадські та політичні діячі.

Площа житлової та громадської забудови села складає 512 га. Тут налічується 122 вулиці та 3135 господарських дворів. Житлова забудова переважно індивідуальна. Будинки одно, двох та трьох-поверхові. Є в селі 35 багатоквартирних комунальних будинків, та 7 відомчих будинків.

Загальна площа житлових приміщень на 1 січня 2010 року складала 355503 м.кв.

Протяжність комунальних доріг - біля 70-ти кілометрів.

На території села функціонує дві загальноосвітні середні школи у котрих навчається майже 1000 учнів; амбулаторія загальної практики сімейної медицини на 150 відвідувань у зміну та денним стаціонаром на 20 місць; дитячий садок на 18 місць; будинок «Просвіти», почта.

Свої духовні потреби мешканці села мають змогу задовольняти у трьох діючих церквах: греко-католицьких - Св.Апостолів Петра і Павла та Св. Івана Богослова, православної – Всіх Святих землі української.

Починаючи з 90-х років на території села швидкими темпами почав розвиватися бізнес. Сьогодні понад 300 мешканців Зимної Води займаються підприємницькою діяльністю як в межах, так і за межами села.

Найбільшими підприємницькими структурами у Зимній воді є ВАТ «Завод нестандартного обладнання», сільськогосподарське підприємство СГВ «Нива-М» ВАТ «Складзеркальний завод», ТзОВ «Ягідка», шляхово-експлуатаційна діляниця обласного дорожнього управління, столярний цех приватних підприємців А.Санницького та В.Дикунського та цех по виготовленню металопластикових виробів „Шувар вікносервіс”.

Є в селі багато невеличких майстерень з ремонту легкових автомобілів, цехів по виробництву меблів і т.п.

До послуг мешканців села 25 продуктових магазинів, 8 магазинів промислових товарів, 12 ресторанів та кафе, 2 аптеки, 6 перукарень, 3 автозаправні станції, 2 салони з продажу автомобілів, 3 автомийки.

На межі між Зимною водою та Львовом розташовано два найбільших в області гіпермаркети – «Метро» та «Епіцентр».

2.2. Історія Зимної Води

2.2.1. Найдавніші історичні згадки

У найдавніших згадках наше село знаходимо під назвою «Зимні Води». Пізніше в урядових та судових документах записано: «назва поселення Зимна Вода походить від річки Зимна Вода». За давніми переказами, ця річка, котра бере початок в селі Скнилів, славилась холодною і чистою водою, що ніколи не замерзала взимку і не нагрівалася найгарячішого літа.

Найдавніша письмова згадка про село Зимна Вода датується 1365 роком і засвідчує, що польський король Казимир надав третю частину зимноводівського млина та третину прибутків від нього мельникові з Пруссії Конрадові. У цей час село існувало як упорядкована одиниця на "руському" праві. А під назвою „Зимна Вода” було об'єднано власне Зимну Воду, Рудно, а також Холодновідку.

1425 роком датуються відомості про першого повноправного господаря (дідича) Зимної Води Яна Голомбека, вихідця з Польщі, котрому король віддячився маєтками у селі за заслуги перед вітчизною. У 1453 році Ян Голомбек вирішив побудувати у селі костел. Так з'явилась невелика дерев'яна церковна споруда, що простояла біля двох століть. У 1461 році Голомек упроваджує в селі феодальні порядки на західний лад: переводить урядову Зимну Воду на магдебурзьке право, призначає солтиса, наділяє його адміністративною, політичною та судовою владою.

У 1461 році вперше згадано назву „Рудний став”, якою йменувалась та частина села, котра у 1591 році від'єдналась і стала відомою як Рудно.

За свою історію Зимна Вода мала 11 власників. Аж поки у 1607 році останній власник села Станіслав Стадницький – каштелян перемишльський подарував село

Львівській колегії єзуїтів, котра закріпила свою владу у Зимній Воді на наступних 167 років. У 1612-1625 роках на гроші ордену було вимуровано новий костел св. Катерини. При костелі єзуїти заснували велике господарство-фільварок, доходи з якого йшли на утримання Львівського ордену єзуїтів. Єзуїти латинізували

село, оскільки за період їх володіння в колись українському селі залишилось лише 2 родини українців.

У 1648 році під час наступу війська Б.Хмельницького на території Зимної Води отаборились татари. Вони грабували, забирали у полон та вбивали селян, а коли відходили, спалили село, залишивши лише 2 муровані будинки.

У 1655 році, після об'єднання з Росією, запорожці полковника Капусти разом з російськими драгунами проходили через Зимну Воду під час наступу на шляхту. З ненависті до поляків вони спалили костел, але єзуїти його одразу відбудували.

У 1672 році татарське військо вдруге отаборилось на території нашого села, а в 1695 – втретє і в останнє.

2.2.2. Часи Австро-угорського та польського панування

У 1772 р. землі Галичини переходять під владу Австрії. У цей період було скасовано орден єзуїтів, введено аболіційні контракти, кадастрову карту, поступово розвивалась освіта, почало відновлюватись господарство села; працював млин, гербарня.

У Зимну Воду почали масово переїжджати німці. Частина села, де вони поселилися у 1783 році отримала назву „Кальтвассер”. Тоді тут мешкало 17 родин із Мангейма і Франкфурта на Майні.

Кальтвасер нараховував 22 номери. Перші поселенці за віросповіданням були євангелістами. У 1824 році вони побудували школу із твердого будівельного матеріалу.

Це була приватна школа з одним класом. У 1909 році її відвідували 39 дітей, з котрих 34 – німецьких. Саме навколо цієї німецької школи об'єдналась громада Кальтвассера.

1870 роком датується перша згадка про польську школу у Зимній Воді. Будинок цієї школи зберігся до наших днів і знаходиться біля костелу св. Катерини (тепер плебанія греко-католицької церкви Св. Ів.Богослова).

Є також згадки про те, що в Рудно діяла українська школа.

У 1834 р. село продано графові Михайлу Чацькому, шляхтичу зі Східної України.

У 1848 р. в Австро-Угорщині було скасовано кріпацтво. У зв'язку з цим по всіх селах Галичини ставили пам'ятні хрести. Такі хрести поставлені і в нашому селі: по вул. Суховільській та по вул. М.Заньковецької, на території колишнього Кальтвассеру.

Важливою подією для села стало будівництво першої в Україні залізної дороги Львів – Перемишль, адже вона проходила через Зимну Воду. Почали будувати залізницю в 1848 р., а закінчили – у 1861р. Прокладання залізниці планувалось через Скнилів, в обхід нашого села, але завдяки протестам мешканців Зимної Води, колія таки пройшла через село.

Наприкінці XIX ст. у Зимній Воді існувало 111 господарств, проживало 764 мешканці, серед яких переважну більшість становили поляки, а також було 83 німці та 55 євреїв. У цей час село досягло високого рівня економічного розвитку. Продовжувало своє існування прибуткове господарство при костелі. Великим господарством був маєток пана Міллера, німецького колоніста. Його землі тягнулися аж до с. Суховоля. У власності Міллера було велике озеро, біля якого в даний час знаходиться військова частина.

У 1893 році в селі було організовано товариство сільськогосподарників Зимної Води, котре проіснувало кілька десятиріч.

Не обминула Зимну Воду і Перша світова війна. У 1915 році в нашому селі був розміщений великий табір і польові кухні російської армії, а зимою 1914-1915рр. тут отаборився загін черкесів. Проте, через постійні скарги селян військове командування змінило місце його дислокації. Весною 1915 р. відступаюче російське військо підірвало залізничний міст, спалило 4 будинки, котрі належали залізниці, залізничну станцію, українську школу, а також позабирало в селян коней та корів.

До Першої світової війни Зимна Вода — це типове село, в якому проживало 742 католики і тільки 78 чоловік, які вважали себе греко-католиками. Церква Воздвиження Чесного Хреста, яку відвідували українці, знаходилася в Рудно, а в Зимній Воді діяв костел.

У 1918 р., після того як Австро-Угорщина зазнала поразки у Першій світовій війні, у Львові було проголошено ЗУНР. На залізничній станції Зимна Вода підслухано телефонну розмову про те, що до Львова має прибути ліквідаційна комісія, щоб перебрати владу і приєднати Галичину до Польщі. Місцевий осередок УСС, який очолював житель с.Рудно Байцар, розібрав залізничні рейки і не допустив ліквідаційної комісії до Львова. У цей же період на території Зимної Води проходили жорстокі бої між УСС, УГА та польськими військами.

З 1921 року, згідно Ризького мирного договору, Східна Галичина знову відійшла до Польщі. Поляки масово переселялись у Зимну Воду. Почалась друга хвиля польської колонізації.

У період з 1920 по 1939 рр. тут було збудовано 300 двоповерхових вілл, власниками яких стали львівські державні службовці та залізничники. У 1923-1924 роках з'являються також нові будівлі, господарі яких - Міллер, Рупп, Ганс і Пірцель. З'являється багато поселенців з німецькими прізвищами. Цьому сприяло і те, що Зимна Вода була популярною рекреаційною зоною для львівського панства.

До другої світової війни населення було переважно польським, а ті де-кілька українських родин, що залишилися тут, змушені були перейти на „польське”.

Період 1927 – 38 років був періодом національного піднесення для українців, в тому числі і жителів нашого села. У цей час відбувається національно-культурне відродження, відновлюється діяльність товариства “Січ”, оживає товариство “Просвіта”. У 1925р. т-во “Просвіта” відкрило читальню в селі. Активними членами товариства були Іван Стрілецький, Теодор Кокорудз, Богдан Паньків. Саме вони заснували аматорські гуртки при читальні, давали театральні вистави не тільки для жителів свого села, але і для інших сіл. При читальні “Просвіта” почало існувати жіноче товариство “Союз українок”, гурток “Сільського господаря”, спортивне товариство. З виставами часто виступали у Кальтвассері і відповідно з Кальтвассеру приходили з виставами до Зимної Води.

У 1933 р. в Зимній Воді було засновано спортивний клуб „Єдинастка”. До грудня 1933 року тут діяв гурток „Читальня народної школи”.

У 1934 р. створено Жіночий стрілецький союз та Союз жінок зайнятих громадською працею. У цей час у селі існував чоловічий хор „Акорд” та ряд інших організацій та гуртків.

2.2.3. Під час Другої світової війни

1 вересня 1939р. розпочалась Друга світова війна. Німецько-фашистські війська оточили Львів, проте, відповідно до умов Пакту Молотова-Рібентропа, змушені були відступити за Сян. Разом з німецькою армією, втікаючи від більшовиків, виїжджали і німецькі колоністи Зимної Води. На згадку про себе від'їжджаючи подарували святий образ, намальований олійною фарбою для греко-католицької церкви.

З 1942 по 1943р. село Зимна Вода належало до Львова.

У роки війни на території села бої не проводились, однак німці заснували тут єврейське гетто, куди звозили євреїв із навколишніх сіл. Німці розстрілювали євреїв на сучасній вулиці Сірка (колишня Міцкевича).

У липні 1944 р. село було звільнене від німецької окупації. Під час відступу німецьких окупантів у 1944 році приміщення станції було зруйновано. Зруйнованим залишився також перехідний залізничний міст через залізничну колію, залишки якого у 1948 році перевезли на Левандівку у Львові.

Під час другої світової війни 98 жителів села брали участь в її діях зі сторони Радянського Союзу. З них 34 нагороджено орденами і медалями.

2.3. Географічне розташування та рельєф місцевості

Специфічною особливістю географічного положення села є те, що воно лежить на межі двох геотектонічних структур і двох фізико-географічних країн. Поряд проходить Головний Європейський вододіл, який розмежовує річки басейнів Балтійського і Чорного морів.

У географічному відношенні територія Зимноводівської сільської ради розташована в межах Рава-Руської зони Західноєвропейської платформи.

Відносно невеликий за площею район розташування села має досить складну тектонічну будову. Це зумовлено специфічним положенням території – стик двох значних тектонічних структур – Західноєвропейської молоді платформи та Карпатської складчастої системи.

Особливістю геологічної будови території вважається повсюдне поширення четвертинних порід, які покривають міоценові відклади. Це насамперед леси і лесовидні породи. Четвертинні (антропогенні) відклади дуже відрізняються між собою за походженням - алювіальні, делювіальні, елювіальні, еолові, флювіогляціальні; товщиною - від одного до кількох десятків метрів; літологічним складом - від глин до крупних валунів.

Територія села Зимної Води розміщена переважно на крейдових, третинних і четвертинних відкладах. Підшва крейдових відкладів залягає на глибині 300- 400 метрів на розмитій поверхні відкладів карбону. Третинні відклади виступають у вигляді пісчаників, вапняків, гіпсу, досягаючи місцями 100 метрів товщини і є головним геологічним елементом будови району.

Рельєф території неоднорідний, від рівнинно-схилового – північна частина, до горбисто-балкового горбогір'я, яке являє собою Головний Європейський водорозділ, розчленований долинами річок і струмків на горбосхилові пасма, витягнуті з північного заходу на південний схід, які мають різномірну конфігурацію, і довжину схилів та крутизну.

Повсюдно на території села спостерігається вплив людини на рельєф і поява незліченної кількості антропогенних форм мікрорельєфу у вигляді дорожніх насипів та каналів.

В геоморфологічному відношенні територія села знаходиться на території Львівського плато. У цілому Львівське плато має пластовий тип рельєфу, який дещо порушують давні плоскодонні лощини.

Зручність географічного положення сільської ради пов'язане не тільки з близькістю до міста Львова, але й розташування його на важливій автомобільній об'їзній Львівській магістралі, що дозволяє швидко та зручно

добратися як до міста Львова так і до ближніх районних центрів області – міст Пустомити, Городок, Яворів, а також до державного кордону України з республікою Польща.

2.4. Кліматичні умови

Клімат території Зимноводівської сільської ради помірний, перехідний від морського до континентального. Протягом року переважає помірне морське повітря з Атлантики. Воно приносить взимку відлиги, хмарність, снігопади, а влітку – прохолоду та рясні дощі.

На формування клімату району впливають різні чинники, найголовніші з яких сонячна радіація, атмосферна циркуляція і характер земної поверхні. За місяцями висота Сонця опівдні в Зимній Воді коливається в межах від 17 до 64 градусів (табл.1).

Таблиця 1

Висота Сонця опівдні

Місяці	I	II	III	IV	V	VI	VII	VIII	IX	X	XI	XII
Висота Сонця, град	26	34	41	49	56	64	56	49	41	33	25	17

Унаслідок загальної циркуляції атмосфери в район найчастіше проникають повітряні маси помірних широт, рідше — тропічних і арктичних широт. При загальній перевазі континентального помірного повітря, на територію району часто надходить морське повітря. Особливо нестійкою буває погода при проходженні атмосферних фронтів. Декілька разів на добу можуть змінюватися напрями вітру, опади можуть то припинятися, то починатися знову.

Тривала ясна і суха, морозна взимку і спекотна влітку погода обумовлена антициклонами, які взимку поширюються в основному із сходу і південного сходу, влітку — з південного заходу і заходу. Арктичні повітряні маси вклинюються в межі району в різні пори року, викликаючи

взимку, весною і восени раптові похолодання та заморозки, а влітку посилюють посушливу погоду.

Зміна величини сонячної радіації протягом доби і року зумовлює відповідний добовий і річний хід температури повітря. За даними метеостанції міст Львова та Пустомит, що найближче розташовані до території Зимноводівської сільської ради середньомісячні температури регіону складають від $-4,3^{\circ}\text{C}$ до $+18,2^{\circ}\text{C}$. Абсолютна максимальна температура повітря $+36^{\circ}\text{C}$, абсолютна мінімальна -34°C .

Середня багаторічна температура повітря території села становить $8,1^{\circ}\text{C}$. Найхолоднішим місяцем року є січень з середньою багаторічною температурою $-4,3^{\circ}\text{C}$. В березні температура повітря стає позитивною і починає різко зростати, досягаючи своїх максимумів влітку. Найтеплішим місяцем є липень з середньою багаторічною температурою $+18,2^{\circ}\text{C}$.

Середньорічна температура поверхні ґрунту не дуже відрізняється від середньорічної температури повітря та становить $+8^{\circ}\text{C}$. Ґрунти промерзають на глибину 25-40 см, максимальна глибина промерзання становить 80 см.

Особливістю клімату даного району розташування є висока вологість повітря. Середня абсолютна вологість повітря для міста становить 9,2 мб за рік, а середня величина відносної вологості повітря – 77 % (табл. 2). У зимово-осінній період відносна вологість повітря досягає 77-86 %, а у весняно-літній період знижується до 62-79 %.

Таблиця 2

Абсолютна та відносна вологість повітря

Місяці	I	II	III	IV	V	VI	VII	VIII	IX	X	XI	XII
Абсолютна вологість, мб	4,4	4,4	5,6	7,6	10,9	13,9	15,9	15,2	12,1	9,2	6,5	5,1
Відносна вологість, %	85	81	77	63	62	71	78	79	77	81	84	86

На території Зимної Води хмарна погода домінує протягом року. Цьому сприяють як місцеве поверхнєве випаровування, так і насичене волого

ю повітря, принесене циклонами з Атлантики. Хмарність у селі становить 65-70 %. За рік буває в середньому 40-45 безхмарних днів, а похмурих і напівхмарних – 320-325 днів. Найбільше похмурих днів припадає на холодний період року, найменше - на теплий.

Атмосферні опади на території села визначаються в основному циклонічною діяльністю і є частими. В середньому в Зимній Воді випадає 640 мм опадів на рік. Зволоження району надмірне з коефіцієнтом зволоження більшим 1,1. За порами року опади випадають нерівномірно: влітку – 250-260 мм, взимку – 90-100 мм, весною та восени - по 140-150 мм . Серед місяців року найбільше опадів припадає на липень - в середньому 9-100 мм, найменше на лютий - 20-30 мм (табл. 3). Інтенсивність опадів буває найвищою під час літніх грозових злив.

Таблиця 3

Середньорічна місячна кількість опадів, мм

Місяці	I	II	III	IV	V	VI	VII	VIII	IX	X	XI	XII
Опади, мм	32	28	35	48	58	83	95	78	50	48	43	39

Сніговий покрив у районі Зимної Води нестійкий. В окремі зими він по декілька разів змінюється. Стійкий сніговий покрив встановлюється в другій половині грудня. Середня тривалість стійкого снігового покриву 60 днів. Висота снігового покриву в середньому дорівнює 5-15 см. Іноді сніг досягає висоти 20-25 см, а в ярах — до 50 см.

Річний хід інтенсивності атмосферної циркуляції і сезонне зміщення окремих центрів дії атмосфери визначають річний хід швидкості вітру, який характеризується максимумом в лютому і мінімумом в липні (табл.4). Середньорічна швидкість вітру у місті складає 3,5 м/с.

У середньому за рік буває понад 50 днів без вітру. В інші дні переважають легкі і слабкі вітри із швидкістю 0,5-6,0 м/с. У селі переважають вітри південно-західного та західного напрямку. Середня швидкість вітру коливається від 3 до 4 м/с. Сильні вітри часто бувають в

осінньо-зимовий період і супроводжуються сильними опадами у вигляді дощу та снігу.

Таблиця 4

Середньорічна швидкість вітру, м/с

Місяці	I	II	III	IV	V	VI	VII	VIII	IX	X	XI	XII
Швидкість вітру	3,7	3,9	3,6	3,7	3,8	3,0	2,8	2,9	3,1	3,5	3,7	3,8

Щодо кліматичних процесів на території села чітко виражені чотири періоди - пори року, кожна з яких має свої особливості. Часові межі пір року є до певної міри умовними і не завжди вкладаються в календарні місяці, які для них відведені.

2.5. Ґрунтовий покрив

Ґрунтовий покрив регіону чітко підпорядкований певним географічним закономірностям і відзначається великою різноманітністю за генезисом, механічним складом, водно-фізичними особливостями та родючістю. На території сільської ради виділено такі типи ґрунтів:

- сірі лісові опідзолені;
- дерново-слабопідзолисті;
- дерново-карбонатні.

Найбільшу площу займають світло-сірі, сірі та темно-сірі опідзолені ґрунти. Значна частина земель розорана. Збіднення верхнього горизонту та відносно збагачення грубим пилом зумовлюють низький ступінь структурності та протиерозійної стійкості ґрунтів. Вони швидко ущільнюються після обробітку, запливають після дощів, утворюючи після висихання поверхневу кірку.

Головними завданнями щодо збереження і поліпшення якості ґрунтів є заходи із запобігання ерозії, не допускання забруднення їх

шкідливими речовинами, каналізаційними стоками, не допущення підтоплення ґрунтовими водами.

2.7. Рослинний покрив та тваринний світ

Формування флори та рослинного покриву регіону пов'язано з льодовиковим і післяльодовиковим часом. У формуванні флори брали участь північні та північно-східні види, які прийшли з далекої півночі та північного сходу, гірські види, що перемістилися на схід з Середньої Європи, а також рівнинні атлантичні види. З південного сходу занесені степові види. У зв'язку з цим флора району неоднорідна за своїм складом

Сучасний рослинний покрив території регіону радикально змінений господарською діяльністю людей та втратив свій первісний видовий склад.

Основними лісоутворюючими породами є дуб і сосна, до яких домішуються граб, клен, ясен, береза, тополя, осика, вільха, смерека, модрина. Частіше зустрічаються ліси, що складаються з двох-трьох домінуючих порід дерев. У підліску ростуть кущі ліщини та крушини. В трав'яному покриві – осоки, зірочник, копитняк, чемериця, вороняче око, папороть, звіробій, орляк, купина, барвінок, кропива та багато інших.

Лучна рослинність території регіону представлена переважно осоково-злаково-різнотрав'яними видами. Серед лучних трав до лікарських належать кульбаба лікарська, полин гіркий і звичайний, подорожник великий і середній, кмін звичайний, деревій звичайний.

На території, що прилягає до села, часто можна зустріти рослини, що занесені до “Червоної книги України” - білоцвіт весняний, зозулинець селеровий, плаун колючий, ситник вузлуватий, лілія лісова.

Розширення площ земель, що передаються під господарську діяльність, вирубування лісів, хімізація сільського господарства, а також неконтрольоване полювання і браконьєрство викликали різке скорочення чисельності диких тварин в регіоні.

Фауна даного регіону досить бідна. Тут зустрічаються заєць-русак, їжак, лисиця, тхір чорний, ласка. Серед дрібних звірів найпоширенішими і найчисельнішими є мишовидні гризуни: миші - хатня, польова і лісова, полівки - сіра, руда і економка, землерийки, пацюки.

Серед земноводних поширені жаба озерна, трав'яна, деревна, кумка, ропуха, тритон звичайний, а серед плазунів - гадюка звичайна, веретільниця, вуж звичайний, мідянка, полоз лісовий, ящірка прудка і зелена.

За кількістю видів серед хребетних домінують птахи. Типовими птахами лісів є крук, дятел, сойка; полів і лук - жайворонок, плиска жовта, горобець польовий, деркач, погонич; населених пунктів - горобець хатній, ластівка сільська і міська, сич хатній.

До окремої групи тваринного світу належать свійські тварини і птахи з яких невеличке поширення у селі мають корови, свині, кози, кролі, собаки, коти, кури, гуси, качки, індики.

Багато представників тваринного світу регіону сьогодні стали рідкісними і занесені до "Червоної Книги України" - кутора мала, ховрах європейський мідянка, жаба прудка, нічниця ставкова, вечірниця мала, вовчок горішковий, польовий лунь, сірий сорокопуд, очеретянка прудка, іволга, одуд.

3. ПРОБЛЕМИ ГРОМАДИ СЕЛА ЗИМНА ВОДА

(за аналізом анкетування мешканців)

Аналіз анкетного опитування мешканців Зимної Води щодо основних проблем в економічній, суспільній та екологічній сферах показав, що найбільш вагомими з них є такі:

- в економічній сфері:

- мала кількість підприємств та робочих місць – 33,3 %;
- недостатнє фінансування бюджетних установ села – 18,7 %;
- низькі зарплати та пенсії мешканців села – 16,0 %;
- відсутність інвестицій у розвиток соціальної сфери села - 12,1 %
- недостатнє фінансування освіти – 10,7 %;
- високі ціни на товари і послуги – 4,0 %
- інше – 5,2 %

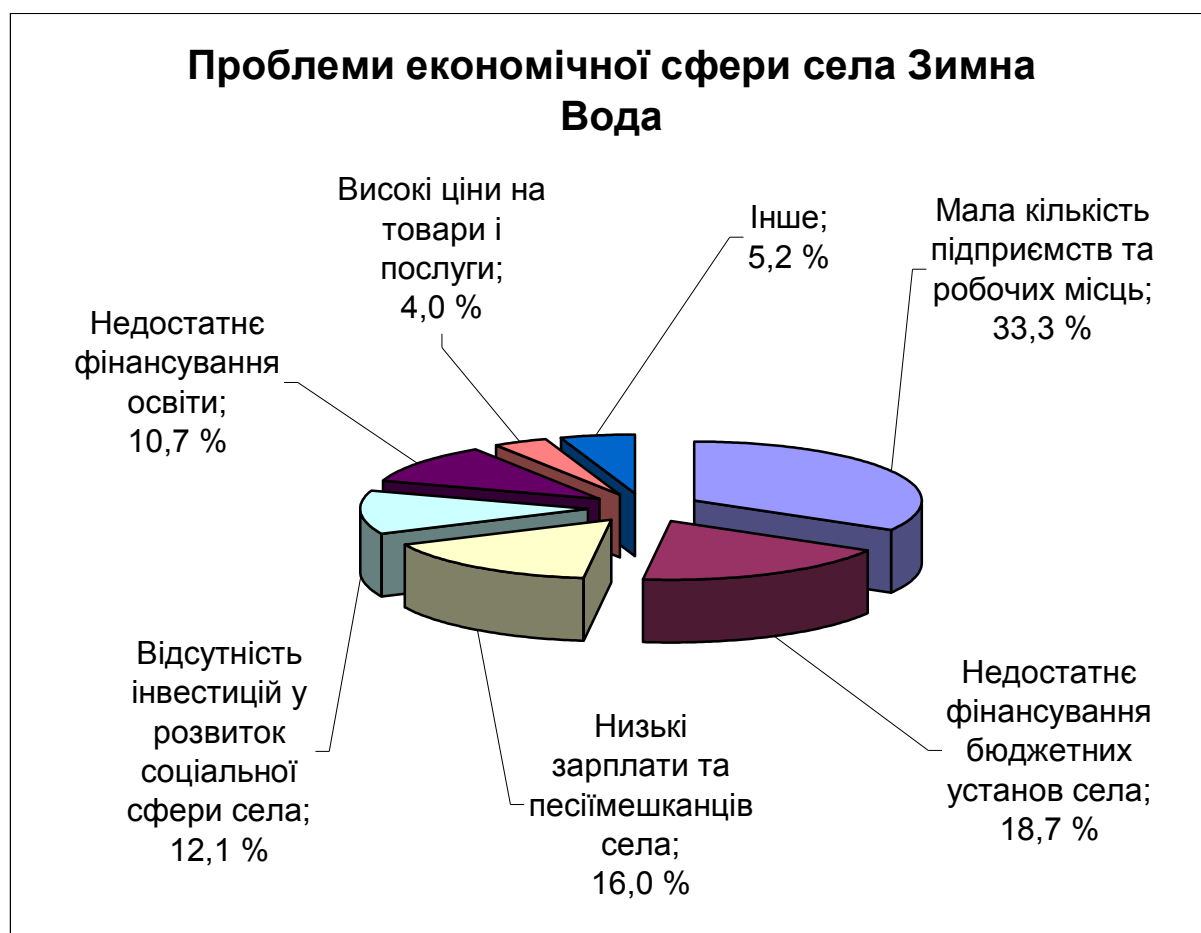


Рис. 1. Проблеми економічної сфери села Зимна Вода

- в суспільній сфері:

- відсутність дитячого садка – 25,4 %;
- відсутність достатньої кількості спортивних площадок чи спортивного-оздоровчого комплексу – 9,9 %;
- низький культурний та духовний рівень мешканців села – 8,5;
- недостатня прозорість влади – 7,0 %;
- відсутність можливостей для організації змістовного дозвілля та відпочинку мешканців села (в т.ч. молоді) -7,0 %;
- відсутність дитячих майданчиків – 7,0 %;
- низький рівень розвитку громадянського суспільства, в т.ч. місцевого самоврядування – 4,2 %;
- пасивність мешканців села - 4,2 %.
- відсутність доріг з твердим покриттям - 4,3 %.
- Інші – 22,5

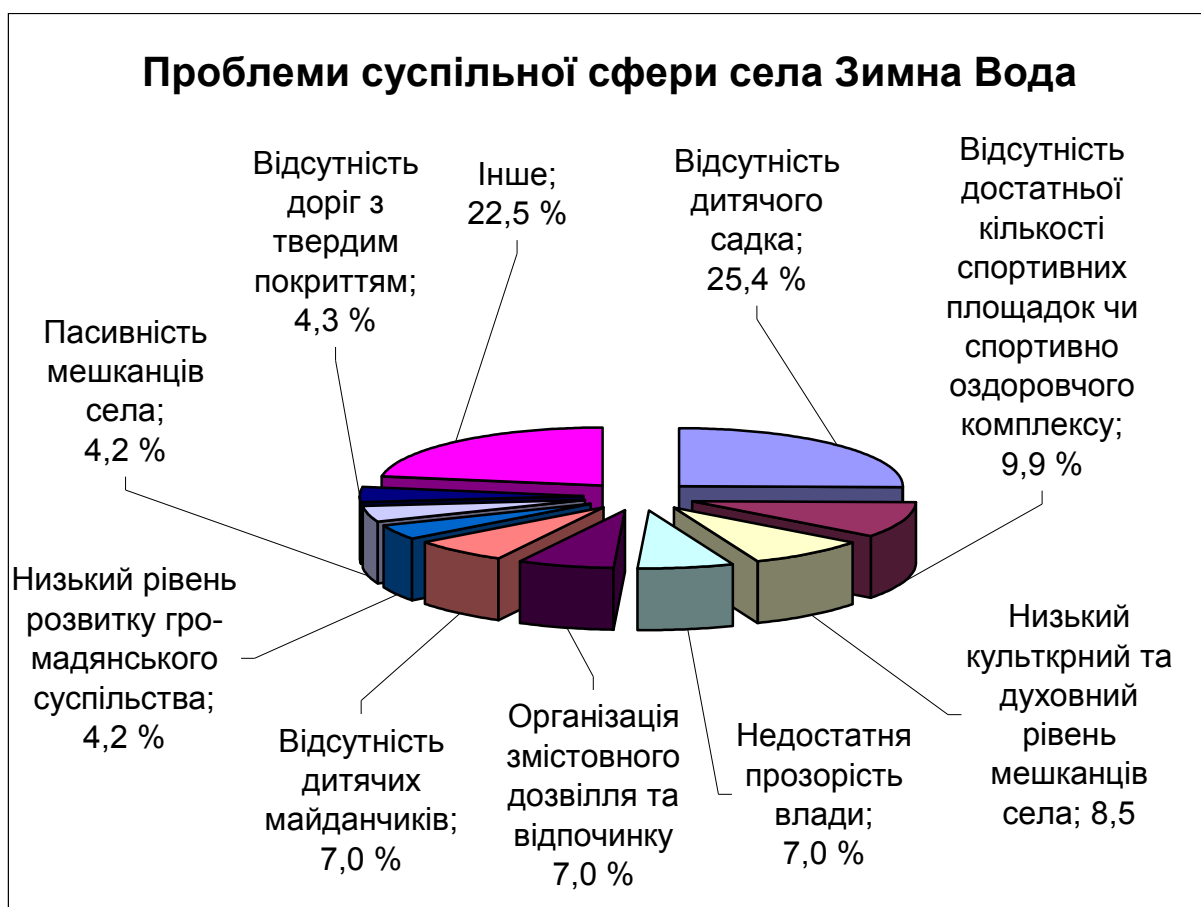


Рис. 2. Проблеми суспільної сфери села Зимна Вода

- в екологічній сфері:

- відсутність центральної каналізації в селі або локальних очисних споруд – 34,8 %;
- засміченість території та стихійні сміттєзвалища – 23,9 %;
- забруднення води, відсутність центрального водопостачання – 19,6 %;
- недостатня організація збирання та вивозу побутових відходів від господарств мешканців села – 6,5 %;
- недостатнє озеленення села – 4,3 %;
- підтоплення території села ґрунтовими водами - 4,3 %;
- розчистка русла річки Вишенька - 2,2 %;
- очистка ставків - 2,2 %;
- інше – 2,2 %

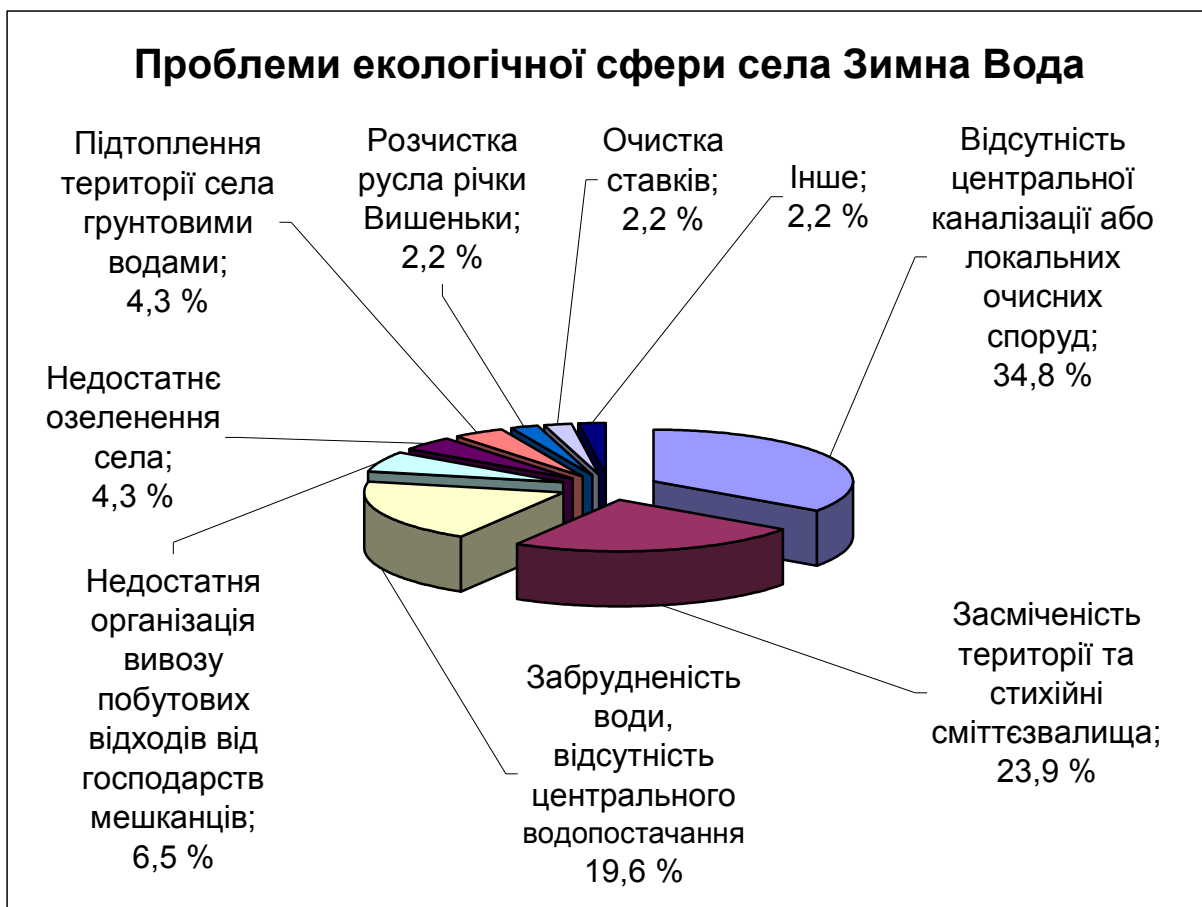


Рис. 3. Проблеми екологічної сфери села Зимна Вода

4. БАЧЕННЯ МАЙБУТНЬОГО ТА МІСІЯ ЗИМНОЇ ВОДИ

БАЧЕННЯ МАЙБУТНЬОГО



**ЗИМНА ВОДА – СЕЛО ВИСОКОЇ КУЛЬТУРИ
ТА РІВНЯ ЖИТТЯ**

МІСІЯ



**СУЧАСНЕ СЕЛО ЄВРОПЕЙСЬКОГО ТИПУ
З РОЗВИНУТОЮ ІНФРАСТРУКТУРОЮ,
ВИСОКИМ КУЛЬТУРНИМ ТА ДУХОВНИМ
РОЗВИТКОМ НАСЕЛЕННЯ,
ЗІ ЗБЕРЕЖЕНОЮ ТЕРИТОРІАЛЬНОЮ ЦІЛІСНІСТЮ**

4. АНАЛІЗ СИЛЬНИХ ТА СЛАБКИХ СТОРІН, ЗАГРОЗ ТА МОЖЛИВОСТЕЙ РОЗВИТКУ ГРОМАДИ ЗИМНОЇ ВОДИ

Сильні сторони:

- Близьке розташування біля Львова;
- Можливість розбудови соціальної інфраструктури села;
- Бажання позитивних змін;
- Мешканці села: професійні кадри – вчителі, лікарі, підприємці, службовці, працівники;
- Можливості для розвитку малого та середнього бізнесу;
- Добре транспортне сполучення із обласним та районним центрами;
- Можливості реалізації інвестиційних проектів;
- Можливості розвитку відпочинкових зон;
- Пропозиції робочої сили (вільний ринок праці).
- Близкість до кордону

Слабкі сторони:

- Відсутність генерального плану села;
- Відсутність стратегічного плану сталого розвитку;
- Пасивність частини депутатів, інтелігенції села та сільської громади;
- Великий відтік робочої сили за кордон;
- Низька загальна культура населення, рівень моралі, почуття патріотизму, здатність поступитися власними інтересами задля добра громади;
- Недостатнє фінансування освіти, культури та спорту;
- Відсутність в селі спортивних гуртків та секцій;
- Відсутність обладнаних відпочинкових зон;
- Недостатнє озеленення села;
- Незадовільна робота громадського транспорту;

- Поганий стан доріг;
- Відсутність центральної каналізації та водопостачання;
- Засміченість території та стихійні сміттєзвалища;
- Відсутність спортивно – оздоровчих закладів;
- Відсутність сучасного дитячого садка;
- Недостатня кількість закладів побутового обслуговування населення;
- Недостатньо ефективна робота комунальної служби;
- Недостатнє освітлення вулиць;
- Низький рівень сфери послуг.

Загрози:

- Розширення міста Львова та втрата цілісності території села;
- Нестабільна економічна ситуація країни.
- Неприятливий інвестиційний клімат;
- Соціальна незахищеність населення;
- Фінансова залежність від районного та обласного бюджетів
- Недостатність бюджетного фінансування;
- Складність в залученні інвестицій;
- Втрата сільськогосподарського виробництва.
- Потрапляння в село неякісної продукції;
- Екологічна загроза в зв'язку з близькістю до міста Львова та проходженням через село автомагістралей.

Можливості:

- участь у Європейських проектах розвитку та співробітництва прикордонних територій;
- Покращення інфраструктури села;
- Економічний розвиток та залучення інвестицій;
- Створення нових робочих місць;

- Розвиток підприємницької діяльності, малого та середнього бізнесу;
- Розвиток сфери комунальних послуг;
- Розвиток та покращення роботи громадського транспорту
- Розвиток освітніх та культурних інституцій, спорту;
- Налагодження міжнародних економічних та культурних стосунків;
- Розбудова соціальної інфраструктури села.

5. СТРАТЕГІЧНІ НАПРЯМИ РОЗВИТКУ

ГРОМАДИ ЗИМНА ВОДА

Аналіз проведеного аудиту громади села Зимна Вода та аналіз анкетування мешканців показав, що подальший збалансований розвиток громади можливий при:

- виконанні комплексу заходів, спрямованих на підвищення культури, духовності, освіти, свідомості та патріотизму мешканців села;
- розвитку економічного потенціалу, підприємництва та виробництва;
- підвищення рівня соціальних послуг та соціальних стандартів життя;
- охороні та збереженні навколишнього природного середовища.
-

Головна мета Стратегічного плану сталого розвитку громади села Зимна Вода – забезпечення добробуту мешканців на основі підвищення духовно-культурного рівня мешканців, розвитку інфраструктури, підвищення соціально-економічних стандартів та забезпечення сприятливого та безпечного для здоров'я та життя екологічного стану території.

Стратегічний план сталого розвитку громади Зимна Вода дотримується основних положень Стратегічного плану розвитку Львівської області до 2015 року та Стратегічного плану розвитку Пустомитівського району до 2020 року.

Пріоритети та ресурси громади села Зимна Вода дозволили окреслити головні стратегічні напрями розвитку. Поєднання та взаємодія напрямів стратегічного плану сталого розвитку села сприятиме активізації громади на покращення соціально-економічного стану території, забезпечення сприятливого екологічного стану та збереження національних традицій, що призведе до підвищення добробуту та рівня життя мешканців.

**СТРАТЕГІЧНІ НАПРЯМИ РОЗВИТКУ
ГРОМАДИ ЗИМНОЇ ВОДИ**

**НАПРЯМ 1:
КУЛЬТУРНИЙ ТА
ДУХОВНИЙ
РОЗВИТОК,
НАЦІОНАЛЬНО-
ПАТРІОТИЧНЕ
ВИХОВАННЯ
МЕШКАНЦІВ СЕЛА**

**НАПРЯМ 2:
РОЗВИТОК
ЕКОНОМІЧНОГО
ПОТЕНЦІАЛУ ТА
ПІДПРИЄМНИЦТВА**

**НАПРЯМ 3:
ПІДВИЩЕННЯ РІВНЯ
СОЦІАЛЬНИХ ПОСЛУГ
ТА СОЦІАЛЬНИХ
СТАНДАРТІВ ЖИТТЯ**

**НАПРЯМ 4:
ОХОРОНА ТА
ЗБЕРЕЖЕННЯ
НАВКОЛИШНЬОГО
ПРИРОДНОГО
СЕРЕДОВИЩА**

6. ШЛЯХИ РЕАЛІЗАЦІЇ СТРАТЕГІЧНИХ НАПРЯМКІВ РОЗВИТКУ ГРОМАДИ СЕЛА ЗИМНА ВОДА

СТРАТЕГІЧНИЙ НАПРЯМ 1:

**КУЛЬТУРНИЙ ТА ДУХОВНИЙ РОЗВИТОК,
НАЦІОНАЛЬНО-ПАТРІОТИЧНЕ ВИХОВАННЯ
МЕШКАНЦІВ СЕЛА
(в першу чергу учнівської молоді)**



Мета:

підняти на вищий рівень культуру та мораль мешканців села, навчити толерантності людини до людини, згуртувати громаду, зберегти національні традиції, виховати громадянина-патріота свого села та своєї держави

ЦІЛІ



БАЧЕННЯ

Село із високим рівнем культурного та духовного розвитку, збереженими національними традиціями, сучасними закладами освіти, медицини, культури та спорту; мешканці – з почуттям національної гордості за свою державу, з високим рівнем самоорганізації

СТРАТЕГІЧНИЙ НАПРЯМ 2:

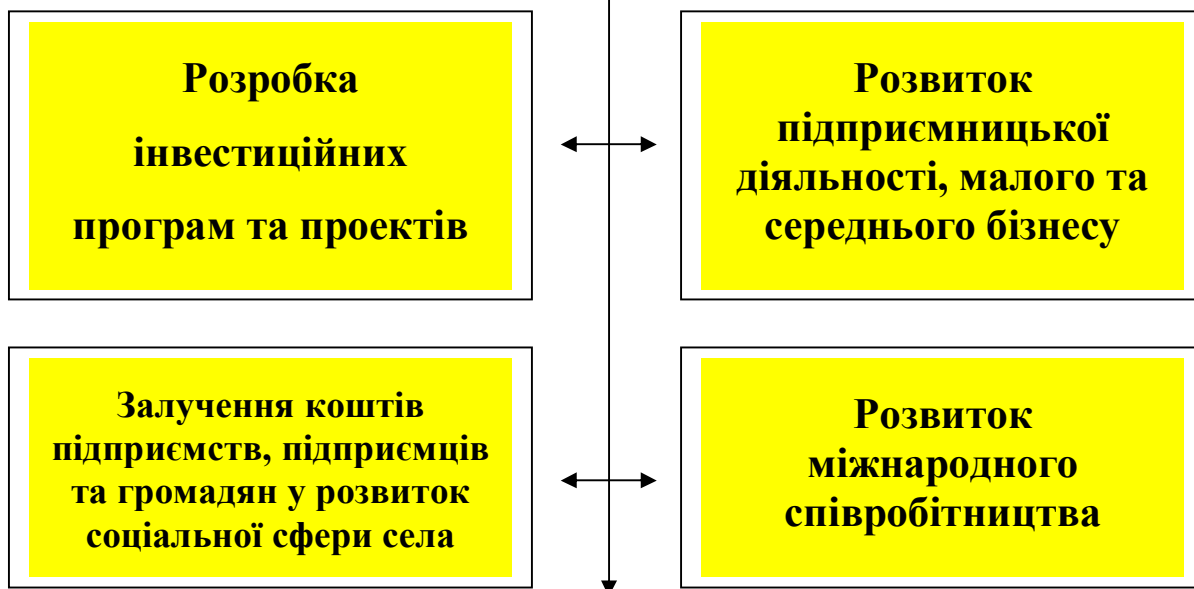
РОЗВИТОК ЕКОНОМІЧНОГО ПОТЕНЦІАЛУ ТА ПІДПРИЄМНИЦТВА



Мета:

забезпечити створення на території села нових підприємств (торгівлі, сфери послуг, дрібнотоварного виробництва і т.п.), залучити максимальну кількість мешканців села до підприємницької діяльності, залучити інвестиції, створити нові робочі місця, збільшити надходження коштів до місцевого бюджету

ЦІЛІ



БАЧЕННЯ

Економічно розвинуте село з великою кількістю підприємців, підприємств торгівлі, сфери послуг, великою кількістю робочих місць, з високим рівнем добробуту мешканців та високим економічним потенціалом

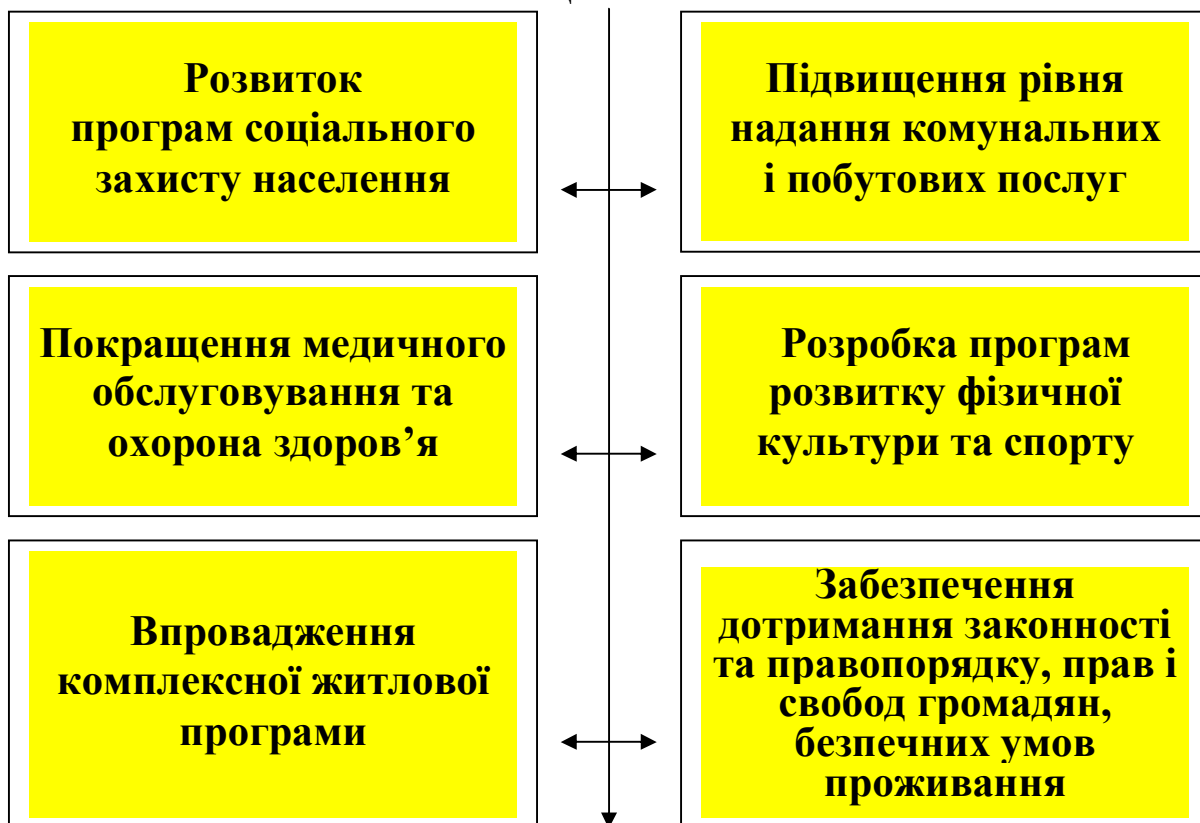
СТРАТЕГІЧНИЙ НАПРЯМ 3:

**ПІДВИЩЕННЯ РІВНЯ СОЦІАЛЬНИХ ПОСЛУГ ТА
СОЦІАЛЬНИХ СТАНДАРТІВ ЖИТТЯ**



Мета:
забезпечити хороші умови для проживання, дотримання високих соціальних стандартів та всестороннього розвитку мешканців села: культурного, духовного, фізичного та освітнього, підтримати соціально незахищених людей, дітей-сиріт, самотніх престарілих, молоді сім'ї, людей, що потрапили у складні життєві обставини

ЦІЛІ



БАЧЕННЯ

європейське село високих соціальних стандартів життя його мешканців, високого рівня добробуту, забезпеченості достатньо оплачуваною роботою

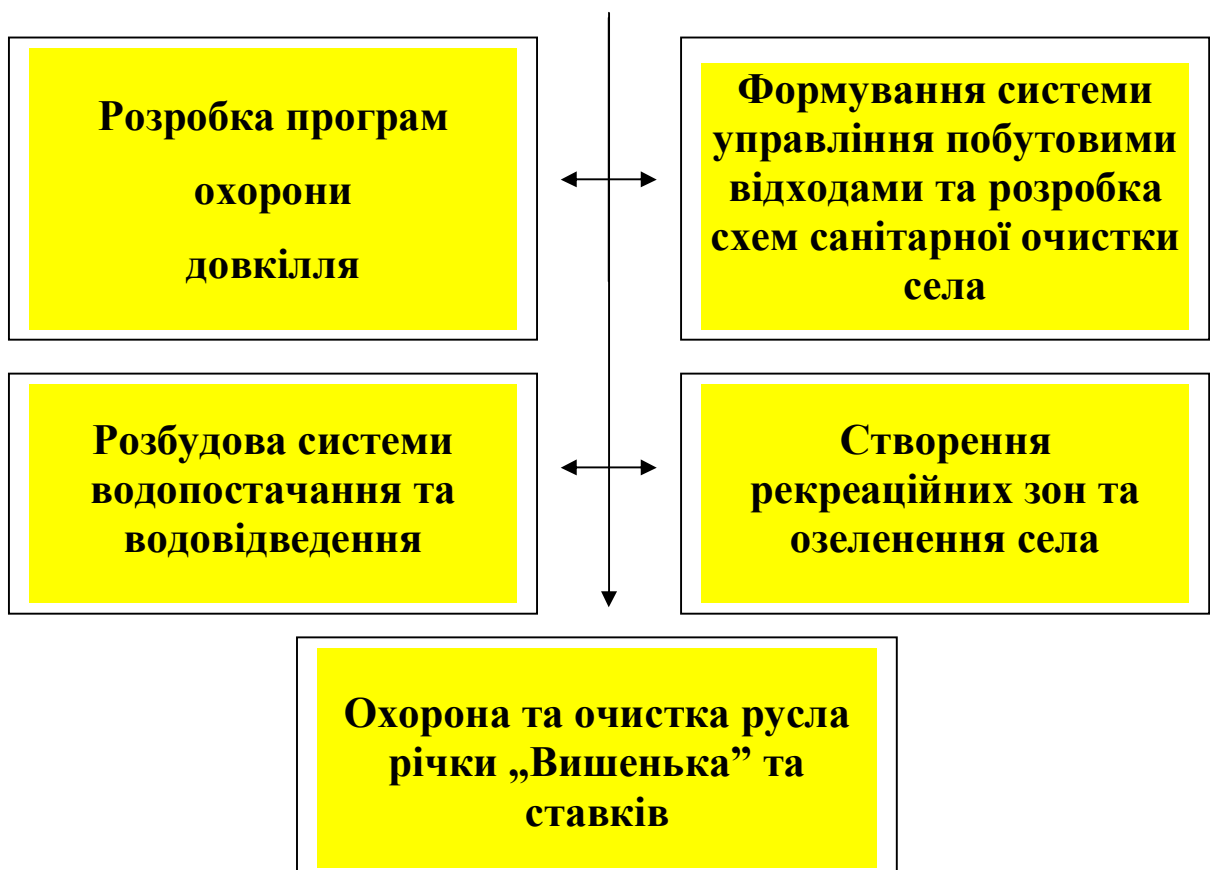
СТРАТЕГІЧНИЙ НАПРЯМ 4:

ОХОРОНА ТА ЗБЕРЕЖЕННЯ НАВКОЛИШНЬОГО ПРИРОДНОГО СЕРЕДОВИЩА



Мета:
зменшити негативний вплив на природу мешканців села, створити та зберегти для нащадків безпечне для життя і здоров'я людей навколишнє природне середовище

ЦІЛІ



БАЧЕННЯ

Зелене село із чистими ґрунтами та водами, річкою та озерами, скверами та рекреаційними зонами, безпечне для проживання людей

7. ЗАВДАННЯ ІЗ РЕАЛІЗАЦІЇ СТРАТЕГІЧНИХ НАПРЯМКІВ

СТРАТЕГІЧНИЙ НАПРЯМ 1: КУЛЬТУРНИЙ ТА ДУХОВНИЙ РОЗВИТОК, НАЦІОНАЛЬНО-ПАТРІОТИЧНЕ ВИХОВАННЯ МЕШКАНЦІВ СЕЛА (в першу чергу учнівської молоді)

Операційна ціль 1.1.

Розвиток культурного і духовного середовища, патріотичне виховання

Завдання:

- посилити культурно-просвітницьку та виховну роботу в селі шляхом:
 - залучення мешканців села до проведення державних, національних та релігійних свят;
 - залучення до участі в колективах та гуртках художньої самодіяльності та інших;
 - проведення тематичних бесід, зустрічей інтелігенції села з мешканцями та учнівською молоддю з приводу актуальних проблем сьогодення;
 - організації роботи сільської „Просвіти”, „Пласту” та інших громадських організацій;
 - проведення конкурсів серед учнівської молоді з питань історії, сьогодення та майбутнього України; питань культури і моралі, охорони навколишнього природного середовища і т.п.;
 - організації походів та поїздок по місцях історичної слави Українського народу;
 - догляду за символічними могилами, опіки над ветеранами, знедоленими і т.п.;
 - глибшого вивчення історії України, висвітлення героїчних сторінок Українського народу через місцеву пресу, вшановування видатних людей України, проведення зустрічей за участю живих свідків історії-ветеранів, репресованих, депортованих;
 - вивчення в школах та в гуртках українських пісень, звичаїв, народних обрядів.
- організовувати культурні заходи, спрямовані на просування української культури на національному та міжнародному рівні;
- покращити рівень матеріально-технічної бази Народного дому та бібліотеки;
- сприяти залученню недержавних коштів у розвиток культури;
- надавати організаційно-фінансову підтримку розвитку міжнародної культурної співпраці.

СТРАТЕГІЧНИЙ НАПРЯМ 1: КУЛЬТУРНИЙ ТА ДУХОВНИЙ РОЗВИТОК, НАЦІОНАЛЬНО-ПАТРІОТИЧНЕ ВИХОВАННЯ МЕШКАНЦІВ СЕЛА (в першу чергу учнівської молоді)

Операційна ціль 1.2.

Збереження національних традицій та історичної спадщини

Завдання:

- відроджувати національні традиції та обряди, пропагувати кращі надбання українського народу;
- організувати походи та поїздки по місцях історичної слави Українського народу;
- доглядати за символічними могилами, опікуватися ветеранами, знедоленими і т.п.;
- глибше вивчати історію України, висвітлювати героїчні сторінки Українського народу через місцеву пресу, вшановувати видатних людей України, проводити зустрічі за участю живих свідків історії-ветеранів, репресованих, депортованих;
- посилити вивчення в школах та в гуртках українських пісень, звичаїв, народних обрядів;
- сприяти організації заходів, спрямованих на збереження національних традицій та обрядів, мистецтва та самобутніх ремесел;
- щорічно проводити свята: День Незалежності, День утворення ЗУНР, День Злуки, свято Коляди, „Ой на Івана, ой на купала”, „Ой хто, хто Миколая любить”, „Андріївські вечорниці”; свято „Маланки”, день Матері та інші;
- підтримувати і розвивати музей села у ЗОСШ №1;
- підготувати та випустити книжку про історію, сьогодення та майбутнє Зимної Води;
- доглядати за символічною могилою Борцям за волю України;
- встановити пам'ятник Т.Шевченку

СТРАТЕГІЧНИЙ НАПРЯМ 1: КУЛЬТУРНИЙ ТА ДУХОВНИЙ РОЗВИТОК, НАЦІОНАЛЬНО-ПАТРІОТИЧНЕ ВИХОВАННЯ МЕШКАНЦІВ СЕЛА (в першу чергу учнівської молоді)

Операційна ціль 1.3.

Розвиток закладів освіти, культури та спорту

Завдання:

- створити систему моніторингу закладів освіти, дошкільних закладів і установ позашкільної роботи;
- впровадити сучасні методи навчання, заохочувати батьків до участі в управлінні школами;
- провести реконструкцію школи № 1 шляхом заміни вікон, встановлення шатрового даху, заміни системи опалення та реконструкції санвузлів;
- провести благоустрій біля школи № 1;
- провести реконструкцію школи № 2 шляхом будівництва окремого корпусу для учнів початкових класів, добудови спортивного залу та санвузлів, замінити шатровий дах;
- впорядкувати та огородити територію школи № 2;
- покращити матеріально-технічну базу та ресурсне забезпечення загальноосвітніх закладів, створити належний рівень сучасного комп'ютерного забезпечення та доступ до мережі Інтернет;
- побудувати новий сучасний дитячий садочок на 150 місць та провести реконструкцію існуючого садка;
- завершити будівництво футбольного стадіону в „Хінському” лісі;
- побудувати спортивно –оздоровчий комплекс в громадському центрі села;
- побудувати спортивні площадки та стадіон для ЗОСШ № 2 на території колишнього радіоцентру;
- побудувати новий сучасний Народний дім у громадському центрі села;
- покращити рівень матеріально-технічної бази діючого Народного дому та бібліотеки;
- визначати щорічно лауреатів конкурсів „Кращий вчитель”, „Кращий дитячий вихователь”, „Меценат року в галузі освіти та культури” за підсумками опитування мешканців

СТРАТЕГІЧНИЙ НАПРЯМ 1: КУЛЬТУРНИЙ ТА ДУХОВНИЙ РОЗВИТОК, НАЦІОНАЛЬНО-ПАТРІОТИЧНЕ ВИХОВАННЯ МЕШКАНЦІВ СЕЛА (в першу чергу учнівської молоді)

Операційна ціль 1.4.

Організація дозвілля, розвиток молодіжного руху

Завдання:

- перетворити територію колишнього радіоцентру та „Хінський” ліс у відпочинкові зони;
- створити парк навколо символічної могили та поблизу церкви Ів.Богослова;
- проводити всесторонні заходи із організації дозвілля мешканців села;
- формувати позитивний внутрішній та зовнішній імідж громади;
- створити належний доступ мешканців села до інформаційних ресурсів;
- сприяти створенню та становленню нових гуртків художньої самодіяльності та художніх творчих колективів;
- розвивати молодіжний рух, покращити роботу „Пласту”
- стимулювати проведення культурних, мистецьких та спортивних заходів;
- побудувати дитячі майданчики сучасного типу (вул. Сонячна, радіостанція, вул.Роксолани, вул. Шухевича, вул.. Сагайдачного, біля церкви Ів. Богослова).
- Побудувати літній кінотеатр та танцювальну площадку на території „Радіостанції”.
- Залучити молодь до вирішення проблем села через створення молодіжної ради та виконкому села.

**СТРАТЕГІЧНИЙ НАПРЯМ 2:
РОЗВИТОК ЕКОНОМІЧНОГО ПОТЕНЦІАЛУ
ТА ПІДПРИЄМНИЦТВА**

Операційна ціль 2.1.

Розробка інвестиційних програм та проектів

Завдання:

- створити сприятливе середовище для впровадження інвестиційних програм та проектів;
- визначити можливі джерела фінансування інвестиційних програм та проектів;
- визначити суб'єкти господарювання, відповідальних за реалізацію конкретних інвестиційних програм і проектів;
- зформувати базу даних інноваційно-інвестиційних проектів та програм села;
- надавати підтримку суб'єктам господарювання у впровадженні нових технологій та розробці інноваційних ідей;
- вважати інвестиційними проектами:
 - будівництво спортивно-оздоровчого комплексу в громадському центрі села,
 - будівництво торгово-побутового комплексу в громадському центрі села;
 - будівництво масиву багатоповерхових житлових будинків в громадському центрі села;
 - будівництво приватного дитячого садка по вул. Роксолани.
- вважати інвестиційними програмами:
 - програму створення рекреаційних зон
 - програму озеленення села;
 - програму будівництва та ремонту комунальних доріг.
- проводити регулярно громадські сходи села з питань існуючої ситуації та перспектив розвитку громади;
- забезпечити публічне обговорення планів і програм, які розробляються органами місцевого самоуправління.

**СТРАТЕГІЧНИЙ НАПРЯМ 2:
РОЗВИТОК ЕКОНОМІЧНОГО ПОТЕНЦІАЛУ
ТА ПІДПРИЄМНИЦТВА**

Операційна ціль 2.2.

Розвиток підприємницької діяльності, малого та середнього бізнесу

Завдання:

- не створювати додаткові перешкоди для розвитку малого та середнього бізнесу;
- підтримувати розвиток підприємництва в селі шляхом:
 - надання на конкурентних засадах земельних ділянок під об’єкти комерційного призначення;
 - зміни цільового призначення землі під комерційні об’єкти;
 - надання дозволів суб’єктам підприємницької діяльності на реконструкцію приміщень для використання під бізнес;
 - надання пільг з оподаткування;
 - залучення до вирішення проблем села, в першу чергу, підприємців-мешканців села.
- інформувати через місцеву пресу мешканців села та підприємців про можливості та потреби в організації того чи іншого бізнесу;
- стимулювати діяльність підприємництва направлену на збільшення кількості робочих місць;
- клопотати перед Пустомитівською РДА про відведення та передачу в оренду та власність, через аукціон, земельних ділянок, котрі знаходяться за межами населеного пункту, для впровадження бізнес – проектів;
- домогтися реєстрації підприємств, що розташовані на території Зимноводівської сільської ради, за місцем фізичної адреси;
- допомагати в налагодженні співпраці підприємців села з закордонними підприємцями та підприємствами;

**СТРАТЕГІЧНИЙ НАПРЯМ 2:
РОЗВИТОК ЕКОНОМІЧНОГО ПОТЕНЦІАЛУ
ТА ПІДПРИЄМНИЦТВА**

Операційна ціль 2.3.

Залучення коштів підприємств, підприємців та громадян у розвиток соціальної сфери села

Завдання:

- побудувати за рахунок приватного капіталу:
 - дитячий садок на 100 місць
 - спортивно-оздоровчий комплекс в громадському центрі села;
 - торгово-побутовий комплекс в громадському центрі села;
- залучити підприємців села до будівництва:
 - стадіону в „Хінському” лісі,
 - будівництва дитячих площадок по вул. Роксолани та Шашкевича,
 - створення паркової зони біля символічної могили та біля церкви Ап.Св. Ів Богослова;
- залучити на пайових засадах кошти мешканців села до будівництва каналізаційних та водопровідних мереж;
- побудувати за рахунок коштів мешканців села систему відведення поверхневих вод (дощову каналізацію);
- ремонтувати та будувати за рахунок жителів села комунальні дороги.

**СТРАТЕГІЧНИЙ НАПРЯМ 2:
РОЗВИТОК ЕКОНОМІЧНОГО ПОТЕНЦІАЛУ
ТА ПІДПРИЄМНИЦТВА**

Операційна ціль 2.4.

Розвиток міжнародного співробітництва

Завдання:

- розробити пріоритетні напрямки співробітництва з громадами прикордонних територій;
- розширювати культурну та економічну співпрацю з громадами прикордонних територій, зокрема, гміною Стржежевіце Любельського повіту РП та гміною Дубецько Перемишльського повіту РП;
- проводити туристичні поїздки, заходи з культурного обміну, в першу чергу, учнівською молоддю;
- домогтися виконання спільних, так званих твердих, проектів в рамках європейського транскордонного співробітництва Польща-Білорусь-Україна;
- домогтися побудови в селі будинку Українсько- Польської дружби в рамках європейського транскордонного співробітництва Польща-Білорусь-Україна;
- допомагати підприємцям села у створенні та діяльності спільних приватних підприємств.

**СТРАТЕГІЧНИЙ НАПРЯМ 3:
ПІДВИЩЕННЯ РІВНЯ СОЦІАЛЬНИХ ПОСЛУГ ТА РІВНЯ
СОЦІАЛЬНИХ СТАНДАРТІВ ЖИТТЯ**

Операційна ціль 3.1.

Розвиток програм соціального захисту населення

Завдання:

- створити систему моніторингу з питань соціального захисту населення;
- забезпечити продуктивну роботу сільського центру соціальних служб для сім'ї, дітей та молоді;
- постійно мати на обліку мешканців села, що потребують соціальної підтримки: дітей-сиріт, багатодітних сімей, одиноких престарілих, людей, що опинилися в кризових ситуаціях;
- розробити ефективну систему соціальної підтримки та адресної соціальної допомоги вищевказаним членам громади;
- запровадити систему соціального захисту сім'ї та дітей, підтримки молодих сімей;
- створювати рівні соціальні можливості особам з особливими потребами та соціальним статусом - інвалідам, людям похилого віку, дітям-сиротам;
- розвивати комплексну систему надання послуг особам похилого віку;
- залучати волонтерів до роботи у сфері надання соціальних послуг;
- перепрофілювати денний стаціонар амбулаторії загальної практики сімейної медицини по вул. Сірка в будинок для людей похилого віку.

СТРАТЕГІЧНИЙ НАПРЯМ 3:

ПІДВИЩЕННЯ РІВНЯ СОЦІАЛЬНИХ ПОСЛУГ ТА РІВНЯ СОЦІАЛЬНИХ СТАНДАРТІВ ЖИТТЯ

Операційна ціль 3.2.

Підвищення рівня надання комунальних і побутових послуг

Завдання:

- розробити програму розширення та підвищення якості надання побутових послуг населенню;
- надавати побутові послуги на договірних засадах;
- провести будівництво нового торгово-побутового комплексу в громадському центрі села;
- домогтися розширення об'ємів та видів надання послуг комунальним підприємством „Наше село”;
- встановити контроль за тарифами на комунальні послуги;
- для забезпечення належного санітарного стану села домогтися заключення договорів на вивіз ТПВ з усіма господарськими дворами та підприємствами села;
- розробити та впровадити енергозберігаючі технології опалення сільських шкіл, дитячого садка, енергозберігаючу технологію вуличного освітлення села;
- пропагувати та надавати допомогу мешканцям села у впровадженні енергозберігаючих технологій при будівництві та реконструкції житлових будинків.

**СТРАТЕГІЧНИЙ НАПРЯМ 3:
ПІДВИЩЕННЯ РІВНЯ СОЦІАЛЬНИХ ПОСЛУГ ТА РІВНЯ
СОЦІАЛЬНИХ СТАНДАРТІВ ЖИТТЯ**

Операційна ціль 3.3.

Покращення медичного обслуговування та охорона здоров'я

Завдання:

- домогтися покращення роботи ЛАЗПСМ з профілактики захворюваності серед мешканців села. Більш активно пропагувати нетрадиційні методи лікування, народну медицину, здоровий спосіб життя;
- домогтися поновлення в ЛАЗПСМ діагностичної та лікувальної апаратури;
- домогтися створення при АЗПСМ пункту швидкої медичної допомоги
- побудувати новий спортивно-оздоровчий комплекс в громадському центрі села;
- сприяти розвитку приватних послуг у сфері охорони здоров'я та створенню мережі сімейних лікарів;
- проводити фізкультурно-оздоровчі заходи, направлені на боротьбу із алкогольною, тютюновою та наркотичною залежністю;
- визначати щорічно лауреатів конкурсів „Кращий лікар” та „Меценат року в галузі охорони здоров'я”.

**СТРАТЕГІЧНИЙ НАПРЯМ 3:
ПІДВИЩЕННЯ РІВНЯ СОЦІАЛЬНИХ ПОСЛУГ ТА РІВНЯ
СОЦІАЛЬНИХ СТАНДАРТІВ ЖИТТЯ**

Операційна ціль 3.4.

Розробка та впровадження програм розвитку фізичної культури та спорту

Завдання:

- здійснити будівництво нового спортивного-оздоровчого комплексу у громадському центрі села;
- провести реконструкцію існуючого стадіону по вул. Шухевича;
- побудувати стадіон в „Хінському” лісі.
- збудувати дитячі спортивні площадки по вул Грушевського, по вул. Тихій біля ЗОСШ № 2;
- забезпечити фінансову підтримку сільському футбольному клубу „Верховина”;
- сприяти створенню та роботі спортивних секцій при сільських школах (волейбол, мініфутбол, баскетбол, біг, спортивна гімнастика і т.п.);
- проводити спортивні св'ята з нагоди Дня молоді та Дня Незалежності;
- визначати щорічно лауреатів конкурсів „Кращий спортсмен”, „Меценат року в галузі спорту”.

**СТРАТЕГІЧНИЙ НАПРЯМ 3:
ПІДВИЩЕННЯ РІВНЯ СОЦІАЛЬНИХ ПОСЛУГ ТА РІВНЯ
СОЦІАЛЬНИХ СТАНДАРТІВ ЖИТТЯ**

Операційна ціль 3.5.

Впровадження комплексної житлової програми

Завдання:

- провести аналіз потреби мешканців села в додатковій житловій площі та покращенні житлових умов;
- сприяти мешканцям села у вирішенні питань добудови індивідуальних житлових будинків, будівництві нових будинків на власних земельних ділянках; сприяти їм у зміні цільового призначення землі під індивідуальне житлове будівництво;
- провести будівництво багатоквартирних житлових будинків на території громадського центру села;
- Розробити квартал житлової забудови в урочищі „Під Басівським лісом” на приватних землях мешканців села;
- Впорядкувати існуючі квартали житлової забудови, домогтися їх благоустрою.

**СТРАТЕГІЧНИЙ НАПРЯМ 3:
ПІДВИЩЕННЯ РІВНЯ СОЦІАЛЬНИХ ПОСЛУГ ТА РІВНЯ
СОЦІАЛЬНИХ СТАНДАРТІВ ЖИТТЯ**

Операційна ціль 3.6.

Забезпечення дотримання законності і правопорядку, прав і свобод громадян, безпечних умов проживання

Завдання:

- Забезпечити інформування мешканців села щодо соціально-економічного стану населеного пункту, проблемних питань, виявлених негативних тенденцій, порушень дотримання законності і правопорядку на території села;
- двічі на рік проводити схід села з вищевказаних питань;
- домогтися виконання посадовими особами органу місцевого самоврядування та керівниками підприємств, установ та організацій ЗУ "Про звернення громадян";
- практикувати звітні зустрічі депутатів сільської ради з мешканцями відповідних округів з проблемних питань;
- домогтися покращення роботи дільничих інспекторів шляхом проведення подвірних обходів, роботи з підобліковими особами, особами схильними до правопорушень, молоддю села;
- встановити засоби безпеки дорожнього руху, в т.ч. світлофори в найбільш проблемних місцях, місцях виїзду на центральні дороги;
- домогтися виконання мешканцями села ЗУ „Про благоустрій населених пунктів”, „Правил благоустрою і утримання території с. Зимна Вода.

**СТРАТЕГІЧНИЙ НАПРЯМ 4:
ОХОРОНА ТА ЗБЕРЕЖЕННЯ НАВКОЛИШНЬОГО ПРИРОДНОГО
СЕРЕДОВИЩА**

Операційна ціль 4.1.

Розробка та впровадження програм охорони довкілля

Завдання:

- розробити комплексну програму охорони навколишнього природного середовища на території Зимноводівської сільської ради;
- розробити та виконати проекти очистки ставків та русла річки Вишеньки;
- залучити школярів до роботи у гуртках „Юних екологів”;
- проводити учнівські конференції з питань охорони навколишнього природного середовища;
- розробити програму екологічної освіти мешканців села та учнівської молоді;
- організувати загальносільські екологічні заходи - „Зелена толока”; «Посади своє дерево» і т.п.
- щорічно проводити конкурс „Краща вулиця села”
- щорічно проводити конкурс „Двір зразкового порядку”.

**СТРАТЕГІЧНИЙ НАПРЯМ 4:
ОХОРОНА ТА ЗБЕРЕЖЕННЯ НАВКОЛИШНЬОГО ПРИРОДНОГО
СЕРЕДОВИЩА**

Операційна ціль 4.2.

Формування системи управління побутовими відходами та розробка схем санітарної очистки села

Завдання:

- розробити програму поводження з твердими побутовими відходами;
- розробити схему санітарної очистки села;
- домогтися заключення з мешканцями села та підприємцями договорів на вивіз ТПВ;
- домогтися дотримання фізичними та юридичними особами виконання вимог ЗУ „Про благоустрій населених пунктів” та „Правил благоустрою і утримання території села Зимна Вода”;
- проводити роз’яснювальну роботу та поступово впроваджувати роздільне збирання побутових відходів;
- закупити автомобіль для вивозу ТПВ;
- застосовувати заходи адміністративного впливу до порушників „Правил благоустрою і утримання території села Зимна Вода”.

**СТРАТЕГІЧНИЙ НАПРЯМ 4:
ОХОРОНА ТА ЗБЕРЕЖЕННЯ НАВКОЛИШНЬОГО ПРИРОДНОГО
СЕРЕДОВИЩА**

Операційна ціль 4.3.

Розбудова системи водопостачання та водовідведення

Завдання:

- виконати існуючі проекти будівництва систем водопостачання та водовідведення;
- розробити проектно-кошторисну документацію на третю чергу водовідведення (каналізування) ;
- розробити проект завершення будівництва мереж водопостачання;
- побудувати біля насосної станції пункт кінцевої очистки води;
- передати на конкурентних засадах каналізаційні та водопровідні мережі в експлуатацію;
- виконати проектні роботи та провести комплекс заходів з відведення поверхневих та пониження ґрунтових вод.

СТРАТЕГІЧНИЙ НАПРЯМ 4:

ОХОРОНА ТА ЗБЕРЕЖЕННЯ НАВКОЛИШНЬОГО ПРИРОДНОГО СЕРЕДОВИЩА

Операційна ціль 4.4.

Створення рекреаційних зон та озеленення села

Завдання:

- розробити та виконати комплексну програму розвитку рекреаційних зон: території колишнього радіоцентру, хінського лісу та програму озеленення села ;
- домогтися повернення у комунальну власність села озера, що знаходиться у користуванні Міністерства Оборони та створити навколо нього відпочинкову зону;
- створити відпочинкову зону навколо ставка по вул. В.Івасюка
- створити паркову зону навколо церкви св.Ап. Петра і Павла та навколо символічної могили
- провести озеленення території школи № 1 та дитячого садка;
- щорічно проводити конкурси „Зелена вулиця села” та „Двір зразкового ландшафту”.

**СТРАТЕГІЧНИЙ НАПРЯМ 4:
ОХОРОНА ТА ЗБЕРЕЖЕННЯ НАВКОЛИШНЬОГО ПРИРОДНОГО
СЕРЕДОВИЩА**

Операційна ціль 4.5.

Охорона та очистка русла річки „Вишенька” та ставків

Завдання:

- максимально забезпечити дотримання фізичними особами та суб’єктами господарської діяльності водоохоронних зон;
- заборонити у водоохоронних зонах проведення будь-якої господарської діяльності;
- виконати проектні роботи по очистці русла річки „Вишенька” і ставків та провести відповідні роботи;
- не допускати забруднення річки та водойм каналізаційними стоками; провести відповідну роботу з мешканцями села.